

# ESCOLAS E SEU ENTORNO

AÇÕES DO PLANO DE QUALIFICAÇÃO  
URBANÍSTICA DAS CENTRALIDADES

SMPU | SUPLAN | FEV. 2024



**PREFEITURA**  
**BELO HORIZONTE**



# A QUALIFICAÇÃO URBANÍSTICA NO ENTORNO DE ESCOLAS

---

DUAS AÇÕES  
INTERRELACIONADAS

01

URBANISMO TÁTICO

Ações imediatas

02

PROJETO FINAL


Intervenção definitiva

# PRINCÍPIOS

---



colocar a **criança** no foco das  
ações



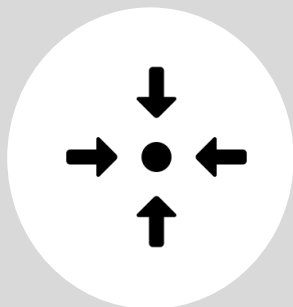
dar qualidade aos **espaços  
públicos**, estimulando o  
**uso pela população**



estimular a **mobilidade ativa**,  
oferecendo **segurança**  
nos percursos de acesso à EMEI

# PRINCÍPIOS

---



fortalecer as **centralidades** como espaços de referência para a região em que estão inseridas



envolver a **população local** nos processos de concepção e implantação das intervenções



implantar soluções que contribuam para o desenvolvimento de uma **cidade resiliente e sustentável**

# PROGRAMAS RELACIONADOS

---

## PLANO DE QUALIFICAÇÃO DE CENTRALIDADES



### **qualificação de espaços públicos**

alinhada aos princípios do novo Plano Diretor, com foco em áreas localizadas fora do perímetro da Av. do Contorno.

## PONTO LIMPO



### **eliminação de focos de descarte irregular de resíduos**

na cidade, a partir do engajamento da população nas ações de limpeza e conservação.

## URBAN 95



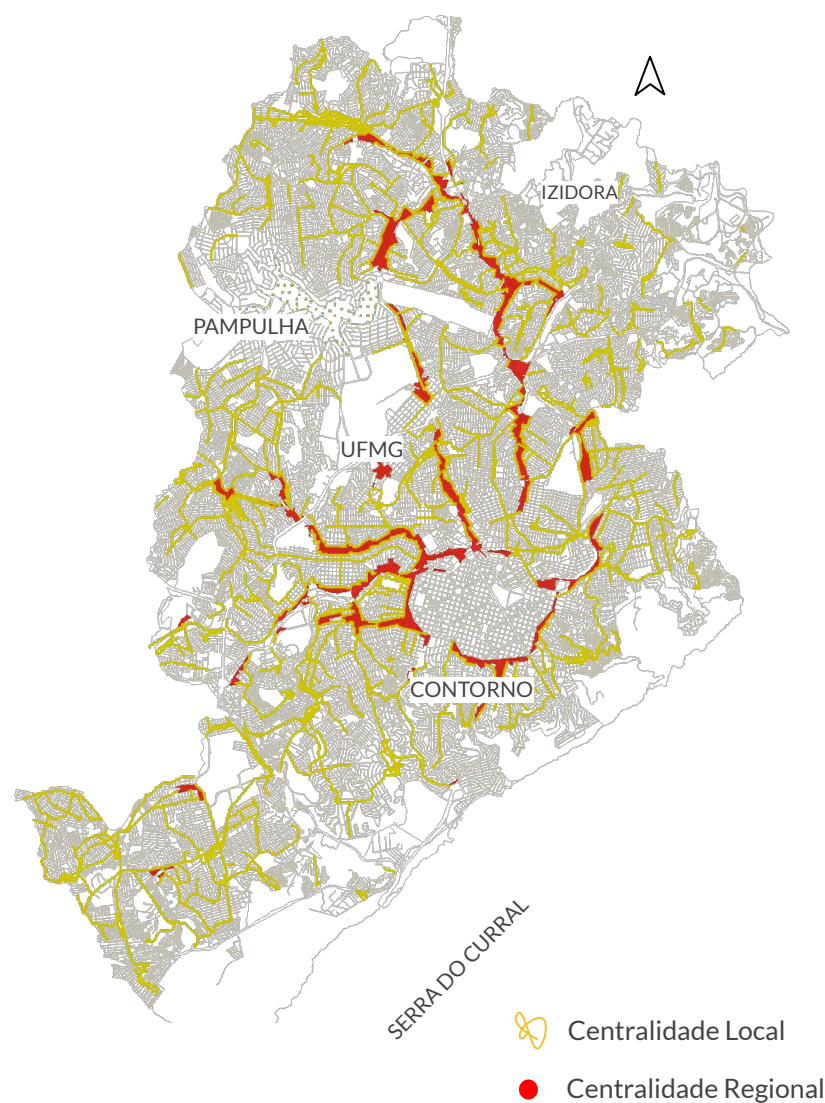
parceria da PBH com organização internacional, colocando **as crianças como foco das ações** do Poder Público.

# PLANO DIRETOR

As Centralidades são regiões da cidade **onde moram e circulam muitas pessoas** e onde **concentram-se comércios e serviços, áreas de lazer e equipamentos públicos**.

Foram definidas pelo novo **Plano Diretor** e estão localizadas em **grandes avenidas ou vias importantes para os bairros** do município.

São regiões com potencial para se tornarem **novos pólos de desenvolvimento (social, econômico, cultural e de lazer)** distribuídos por toda a cidade.



## RECURSO VINCULADO

---

O novo Plano Diretor determina que **os recursos da Outorga Onerosa do Direito de Construir só podem ser investidos nas centralidades**. O Fundo de Centralidades, instituído pelo Plano Diretor, é gerido pela **SMPU**.

As intervenções realizadas com recursos do Fundo são definidas em lei e as **diretrizes para sua execução devem ser aprovadas pelo COMPUR**.

HOJE:

**R\$65 milhões**

PREVISÃO:

**R\$20 milhões/ano**




# OPORTUNIDADE

---

As centralidades são uma oportunidade para a **implementação em escala local de um modelo de cidade amiga da criança.**

O URBAN95 é uma iniciativa global que busca incluir a perspectiva de bebês, crianças pequenas e cuidadores no planejamento urbano, nas estratégias de mobilidade e nos programas e serviços oferecidos nas cidades.

*“É preciso uma cidade inteira para educar uma criança. E sabemos, uma cidade boa para crianças pequenas será boa para todas as pessoas.” (URBAN95)*



Antes e depois do Urbanismo Tático na EMEI Itamarati



# URBANISMO TÁTICO

---

O QUE É?

Ações de **intervenção no espaço urbano** caracterizadas por:

- baixo custo,
- participação da população,
- pequena escala,
- rapidez na execução e
- reversibilidade.

Antecipa aspectos do projeto final e verifica sua viabilidade, **permitindo ajustes e contribuições** da população.



# URBANISMO TÁTICO

---

## ETAPA I

**Engajamento das famílias e das crianças** com ações realizadas com o apoio das **Escolas (EMEI e EMEF)** - pesquisa de percepção, dever de casa, contextualização e oficinas de desenvolvimento de propostas.



# URBANISMO TÁTICO

---

## ETAPA II

**Implantação da intervenção, com pintura de pavimento e muros, implantação de mobiliário urbano e vegetação em vasos.**



# URBANISMO TÁTICO

---


## ETAPA III

**Ativação** através de evento no modelo da "rua de lazer", com ampla participação da comunidade.



# URBANISMO TÁTICO NA EMEI ITAMARATI

ANTES E DEPOIS





**EMEI SÃO GABRIEL  
EMEI CAVALINHO DE PAU  
EMEF OSWALDO FRANÇA JÚNIOR**

---

PROPOSTA DE URBANISMO TÁTICO

SMPU | SUPLAN | DUEP | GEMUR | FEV. 2024

# APRESENTAÇÃO

---

As **EMEI**s São Gabriel, Cavalinho de Pau e **EMEF** Oswaldo França Jr. estão localizadas, respectivamente, nas ruas São João da Serra e Circular, no bairro São Gabriel (Regional Nordeste).

A rua São João da Serra configura-se como uma **centralidade local**, em conjunto com outras vias, com destaque para a Rua Anapurus, contígua a ela e que concentra os principais comércios e serviços do entorno.

As **EMEI**s se inserem em quadras de propriedade pública e estão **próximas do campo de futebol, uma praça e uma academia da cidade**.



# REFERÊNCIAS

---



## LEGENDA

---

- 01 EMEI São Gabriel
- 02 Praça Três Mil e Vinte e Quatro
- 03 EMEF Oswaldo França Jr.
- 04 EMEI Cavalinho de Pau
- 05 Beco Cavalinho de Pau
- 06 Campo do SAGA
- 07 Academia da cidade, playground e campinho
- 08 Praça Zoly França Silva



## REFERÊNCIAS

---



01 - EMEI São Gabriel (Rua São José da Serra)



02 - Praça Três Mil e Quatro

## REFERÊNCIAS



## REFERÊNCIAS



# REFERÊNCIAS

---



# COTIDIANO DAS ESCOLAS

---

## TRÂNSITO DE VEÍCULOS PARTICULARES E ESCOLARES



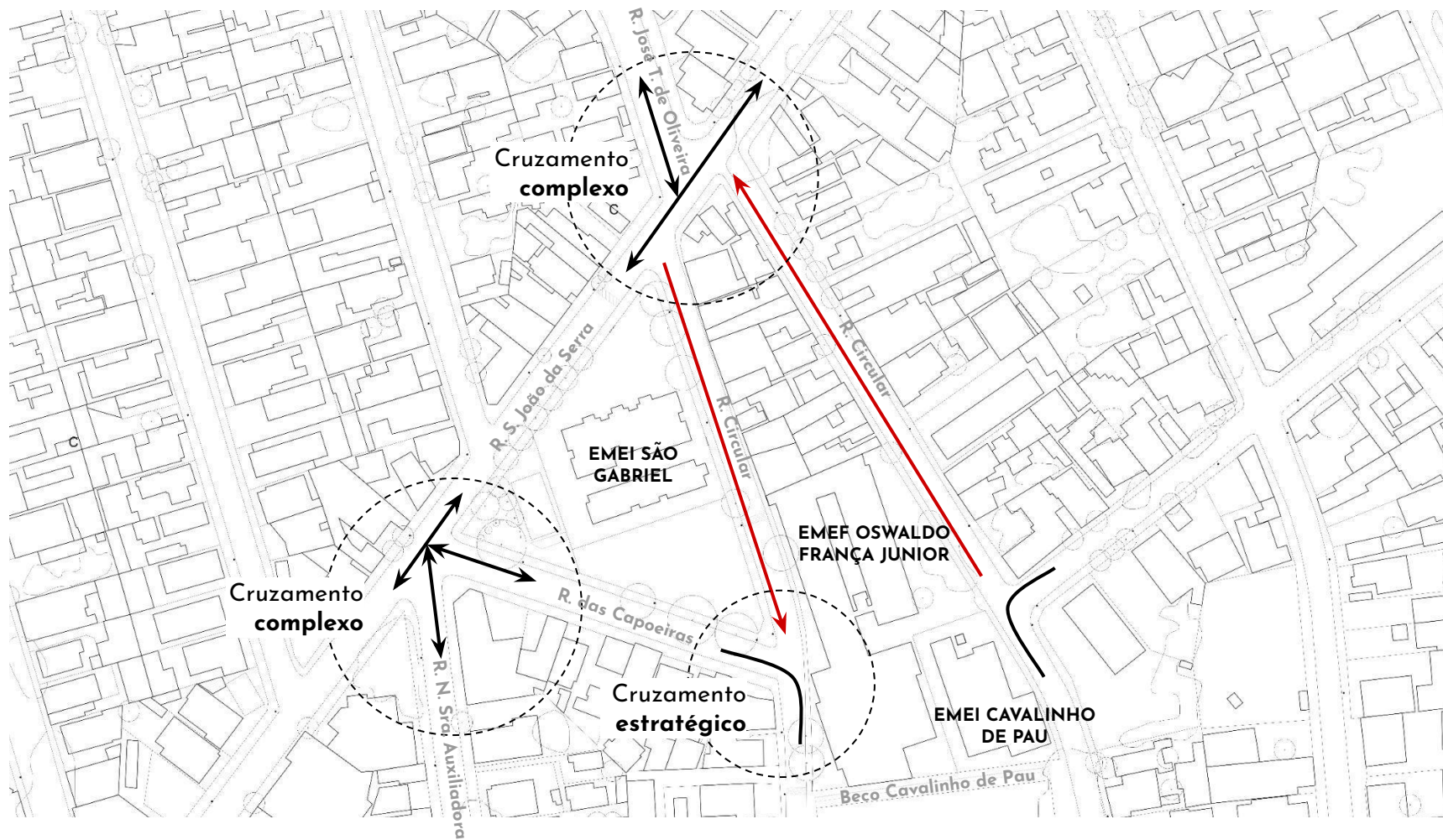
# COTIDIANO DAS ESCOLAS

GRANDE NÚMERO DE CRIANÇAS



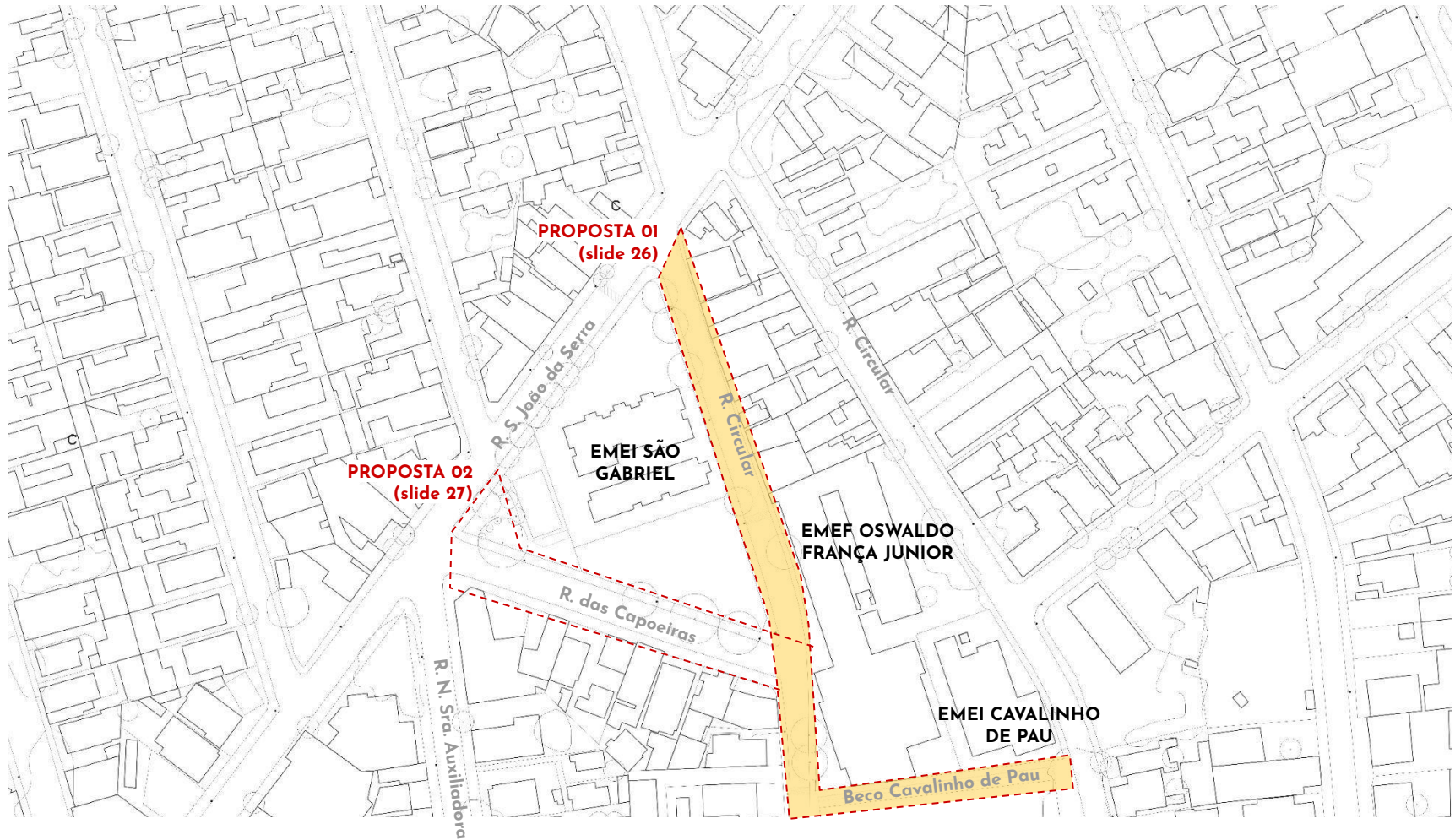
# CIRCULAÇÃO NO ENTORNO DAS ESCOLAS

(VIAS NÃO DISCRIMINADAS = MÃO DUPLA)



# PROPOSTA DE URBANISMO TÁTICO

---





# PROPOSTA DE AÇÃO COM AS ESCOLAS

---

TRABALHO COM CRIANÇAS DE 4 A 6 ANOS

01

28/02 a 04/03

REUNIÃO COM PROFESSORAS

VÔO DE DRONE

REUNIÃO COM RESPONSÁVEIS

02

04 a 08 de março

PARA CASA

PESQUISA PERCEPÇÃO

03

19 a 21 de março

OFICINAS COM CRIANÇAS

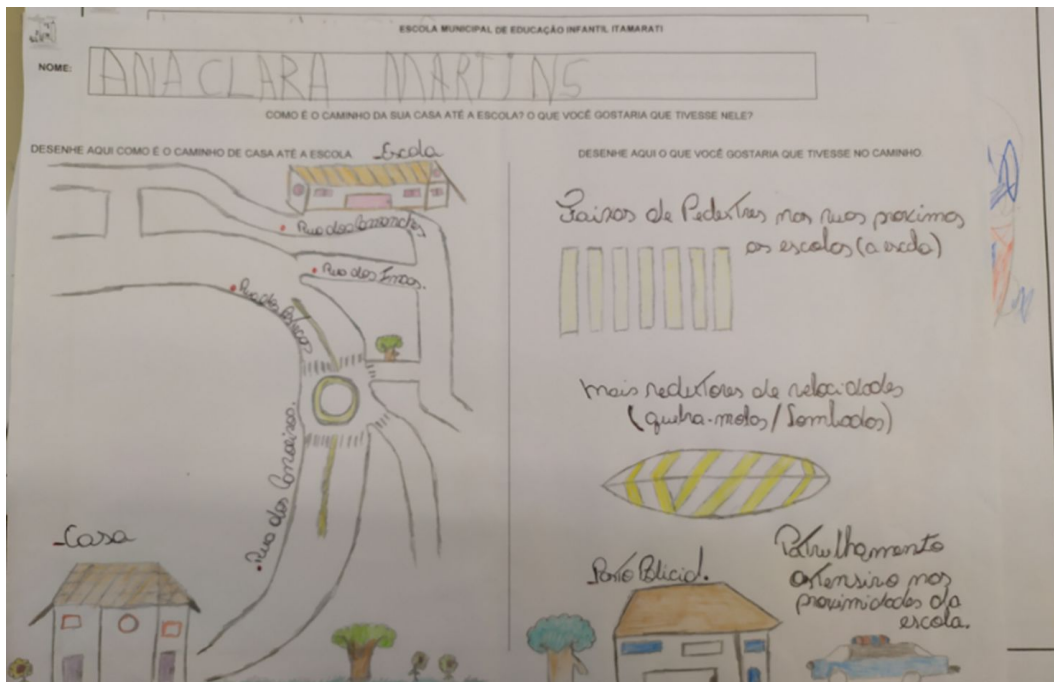
# PARA CASA

CRIANÇAS DE 4 A 6 ANOS

## ATIVIDADE 1

Em sala: Como é o caminho da sua casa até a escola?

Para casa: O que você gostaria que tivesse nele?



## ATIVIDADE 2

Tire até três fotografias do caminho que você percorre até a escola.



# OFICINAS

CRIANÇAS DE 4 A 6 ANOS



# URBANISMO TÁTICO

---

TRABALHO NO ENTORNO DAS ESCOLAS

01

março

INTERFACES  
MANUTENÇÃO DAS CALÇADAS

02

03 a 04 de abril

IMPLANTAÇÃO DO URBANISMO  
TÁTICO

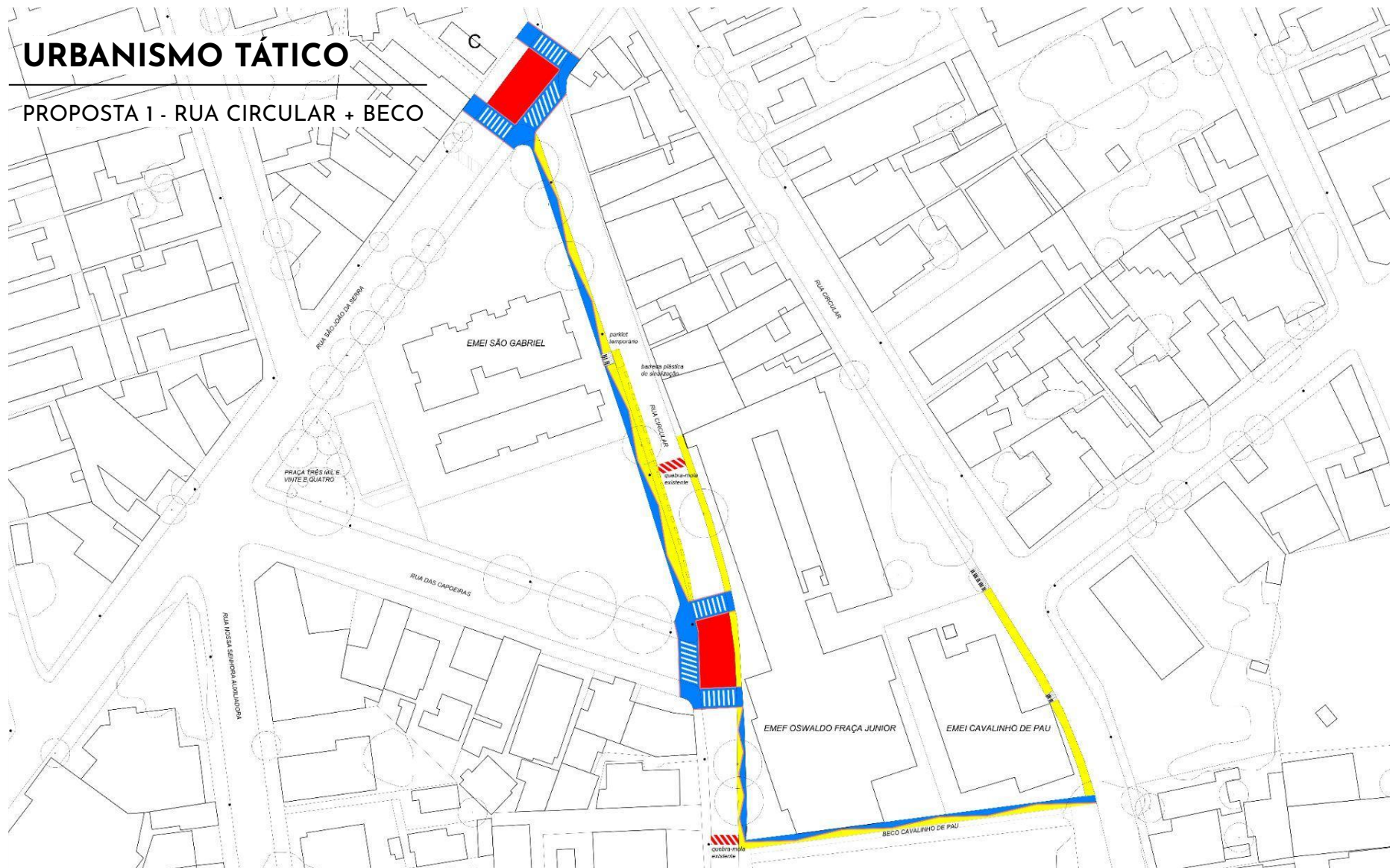
03

05 de abril

ATIVAÇÃO DO URBANISMO TÁTICO  
(RUA DE LAZER)

# URBANISMO TÁTICO

## PROPOSTA 1 - RUA CIRCULAR + BECO



**OBRIGADA!**



**PREFEITURA  
BELO HORIZONTE**

**SECRETARIA MUNICIPAL DE POLÍTICA URBANA - SMPU**

**SUBSECRETARIA DE PLANEJAMENTO URBANO - SUPLAN**

**DIRETORIA DE URBANISMO E ESPAÇO PÚBLICO - DUEP**

**GERÊNCIA DE MOBILIZAÇÃO E EDUCAÇÃO URBANA - GEMUR**